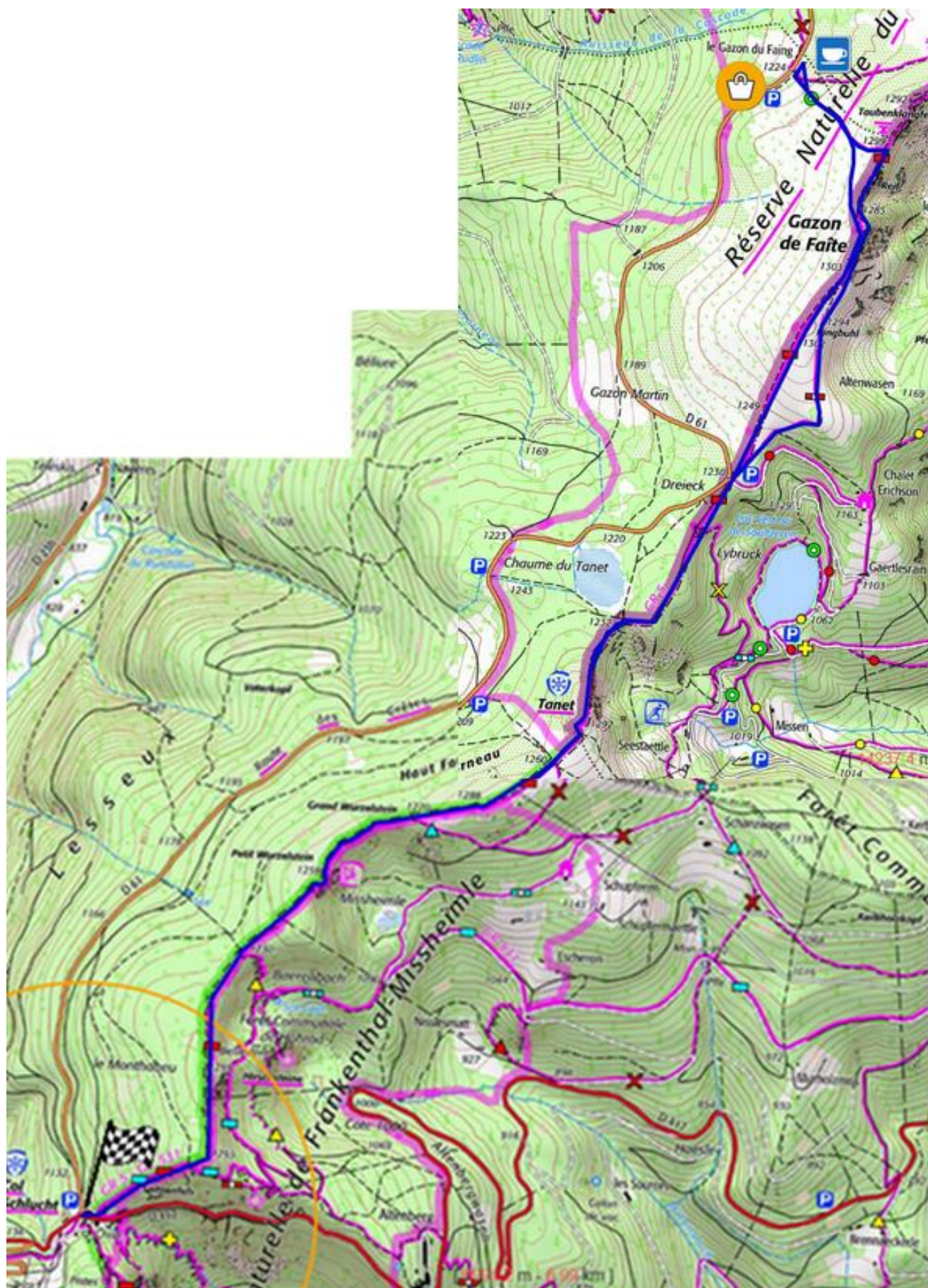
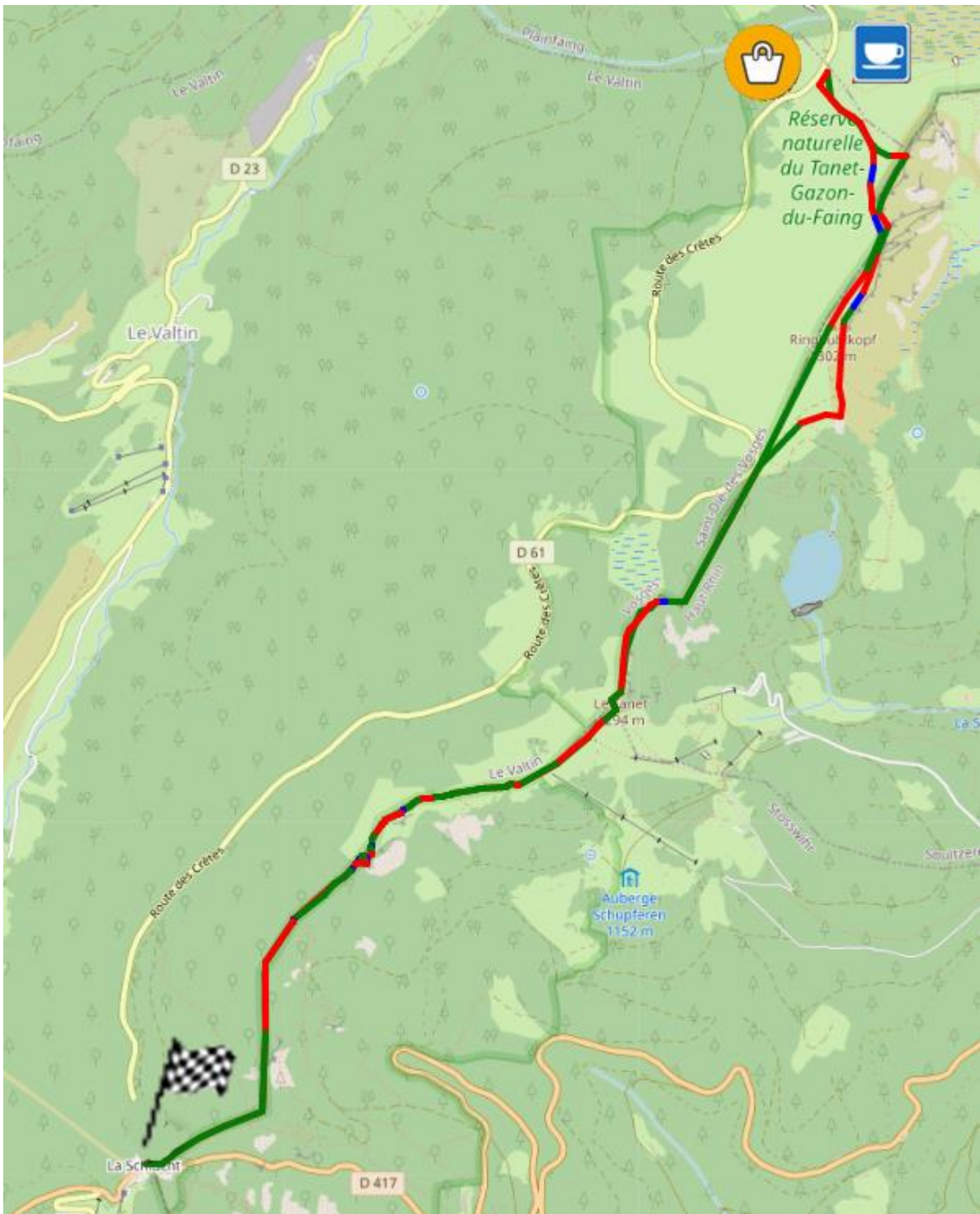


MUNSTER 2021

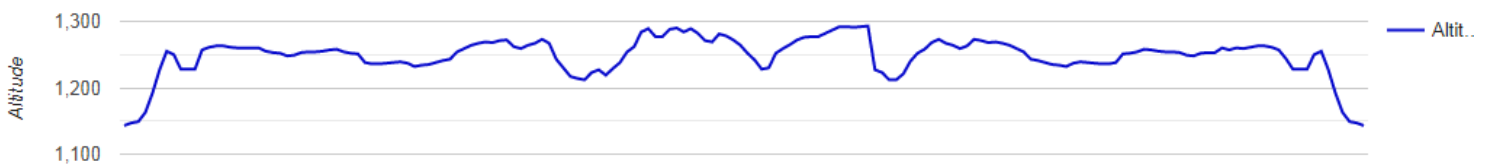
Col de la Schlucht - Le Tanet - Le gazon du Faing - Retour par les crêtes



Distance : **14,230 km** - Dénivelé négatif cumulé : **506 m** - Dénivelé positif cumulé : **506 m**
Altitude Maximum : **1293 m** - Altitude Minimum : **1143 m**



- rouge dénivelé positif - vert dénivelé négatif - bleu aucun dénivelé



Départ rando



Pause repas



Pause café / tarte aux myrtilles